



АДМИНИСТРАЦИЯ
ДОБРЯНСКОГО ГОРОДСКОГО ОКРУГА

ПОСТАНОВЛЕНИЕ

17.12.2020

№ 699-сэд

г.Добрянка

Об утверждении проекта внесения изменений в документацию по планировке территории «Проект планировки и проект межевания территории многоквартирной жилой застройки в г. Добрянке Пермского края», утвержденную постановлением администрации Добрянского городского поселения Добрянского муниципального района Пермского края от 15 августа 2016 г. № 825

В соответствии со статьями 43, 45 Градостроительного кодекса Российской Федерации, Федеральным законом Российской Федерации от 06 октября 2003 г. № 131-ФЗ «Об общих принципах организации местного самоуправления в Российской Федерации», статьей 30 Устава Добрянского городского округа, заключением по результатам общественных обсуждений от 04 декабря 2020 г. по проекту планировки и проекту внесения изменений в документацию по планировке территории «Проект планировки и проект межевания территории многоквартирной жилой застройки в г. Добрянке Пермского края», утвержденную постановлением администрации Добрянского городского поселения Добрянского муниципального района Пермского края от 15 августа 2016 г. № 825,

администрация округа ПОСТАНОВЛЯЕТ:

1. Утвердить прилагаемый проект внесения изменений в документацию по планировке территории «Проект планировки и проект межевания территории многоквартирной жилой застройки в г. Добрянке Пермского края», утвержденную постановлением администрации Добрянского городского поселения Добрянского муниципального района Пермского края от 15 августа 2016 г. № 825 (в редакции постановлений администрации Добрянского городского поселения от 05 октября 2018 г. № 974, от 31 января 2019 г. № 69, от 13 марта 2019 г. № 220, постановления администрации Добрянского муниципального района от 01 августа 2019 г. № 1048), в части



возможности перераспределения земельного участка с кадастровым номером 59:18:0010601:22, расположенного по адресу: Пермский край, г. Добрянка, ул. Советская, 99, с землями общего пользования.


2. Управлению градостроительства и архитектуры администрации Добрянского городского округа в установленном законом порядке обеспечить направление настоящего постановления и документации по планировке территории, указанной в пункте 1 настоящего постановления, в филиал ФГБУ «Федеральная кадастровая палата Федеральной службы государственной регистрации, кадастра и картографии».

3. Опубликовать настоящее постановление в периодическом печатном издании газете «Камские зори», разместить на официальном сайте правовой информации Добрянского городского округа в информационно-телекоммуникационной сети Интернет с доменным именем dobr-pravo.ru.

4. Настоящее постановление вступает в силу после его официального опубликования (обнародования).

5. Контроль за исполнением постановления возложить на первого заместителя главы администрации Добрянского городского округа.

Глава городского округа -
глава администрации Добрянского
городского округа



К.В. Лызов

Общество с ограниченной ответственностью

«Проект-Престиж»

**ВНЕСЕНИЕ ИЗМЕНЕНИЙ В
ПРОЕКТ МЕЖЕВАНИЯ ТЕРРИТОРИИ**

на объекте:

**«Проект планировки и проект межевания территории многоквартирной
жилой застройки в г.Добрянке Пермского края»**

Том 1

**утвержденного постановлением администрации Добрянского городского
поселения Добрянского муниципального района Пермского края от
15.08.2016 г № 825**

Директор



Т.П.Лызова

г.Добрянка, 2019г.

Пояснительная записка.



Проект внесения изменений в текстовую и графическую часть тома I проекта межевания территории, утвержденного постановлением администрации Добрянского городского поселения Добрянского муниципального района Пермского края от 15.08.2016г №825 на объект: «Проект планировки и проект межевания территории многоквартирной жилой застройки в г.Добрянке Пермского края», разработан с целью обеспечения устойчивого развития территорий, в том числе определения местоположения границ 2х земельных участков: изменяемого с кадастровым номером 59:18:0010601:22 и образуемого из земель общего пользования.

Проектом предусмотрено изменение земельных участков путем перераспределения, а именно увеличение площади земельного участка с кадастровым номером 59:18:0010601:22 с 726кв.м. до 819кв.м. за счет не учтенных проектом межевания земель общего пользования.

В отношении данных земельных участков установлена категория «земли населенных пунктов».

Вид разрешенного использования земельного участка с кадастровым номером 59:18:0010604:20 «для размещения объекта торговли», земельного участка «общее пользование территории».

В результате вносимых изменений площадь земельного участка с кадастровым номером 59:18:0010601:20 будет увеличена и позволит провести собственнику объекта торговли работы по реконструкции предприятия торговли, с целью увеличения торговой площади, что позволит увеличить обеспеченность микрорайона в торговых площадях. Кроме того, будет устранено несоответствие изложенной информации в текстовой части и графической части Тома I.

						27-12/2019-ПМТ		
Изм.	Кол.	Лист	№ док	Подпись	Дата			
ГИП		Лызова				Стадия	Лист	Листов
Разработал		Лызова				П	1	2
						Пояснительная записка		
						ООО «Проект-Престиж»		

Проект межевания территории.

ГРАФИЧЕСКАЯ ЧАСТЬ

Фрагмент Плана границ земельных участков. Плана красных линий.

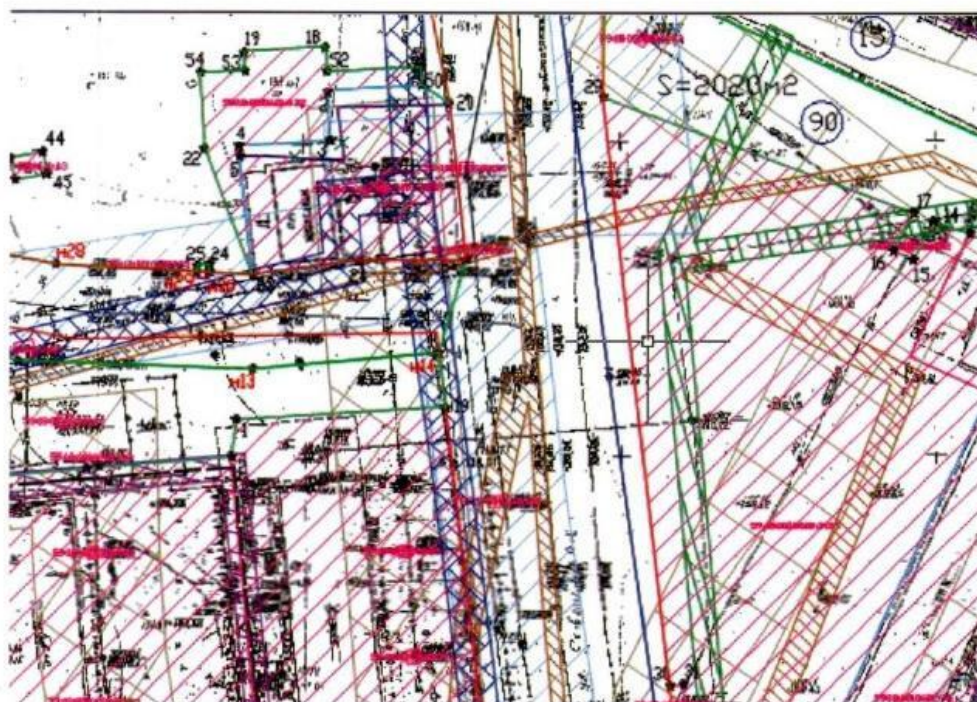
Лист 4.



						27-12/2019-ПМТ		
Изм.	Кол.	Лист	№ док	Подпись	Дата	Стадия	Лист	Листов
						П	1	2
ГИП		Лызова				ООО «Проект-Престиж»		
Разработал		Лызова						
Графическая часть								

Фрагмент Плана границ земельных участков. Плана красных линий. Плана границ территорий объектов культурного наследия. Плана границ зон с особыми условиями использования территории. Плана границ зон действия публичных сервитутов.

Лист 4



Изм.	Кол.	Лист	№ док	Подпись	Дата
				<i>[Signature]</i>	
				<i>[Signature]</i>	

27-12/2019-ПМТ

Графическая часть

Стадия	Лист	Листов
П	2	2
ООО «Проект-Престиж»		

Выписка № 281 от 14.10.2019
Лист 1 (листов 2)



Россия, 614000, г. Пермь, ул. Советская, 104
Тел./факс (342) 259-35-11 259-35-12, 259-35-13
ИНН5906094670, КПП 590201001

www.npspg.ru

E-mail:

npstroipg@mail.ru

Номер в Госреестре СРО-П-157-23072010

Форма выписки утверждена
приказом Ростехнадзора от 04.03.2019 № 86

ВЫПИСКА

ИЗ РЕЕСТРА ЧЛЕНОВ САМОРЕГУЛИРУЕМОЙ ОРГАНИЗАЦИИ

14.10.2019

(дата)

281

(номер)

Ассоциация саморегулируемая организация «СТРОЙПРОЕКТГАРАНТ»
(Ассоциация СРО «СТРОЙПРОЕКТГАРАНТ»)

(вид, полное и сокращенное наименование саморегулируемой организации)

Саморегулируемая организация, основанная на членстве лиц, осуществляющих подготовку проектной документации
(вид саморегулируемой организации)

614000 Пермский край, г. Пермь, ул. Советская, д. 104, www.npspg.ru, npstroipg@mail.ru

(адрес места нахождения саморегулируемой организации, адрес официального сайта в информационно-телекоммуникационной сети "Интернет", адрес электронной почты)

СРО-П-157-23072010

(регистрационный номер записи в государственном реестре саморегулируемых организаций)

выдана: Общество с ограниченной ответственностью "Проект-Престиж"

(фамилия, имя (в случае, если имеется) отчество заявителя - физического лица или полное наименование заявителя - юридического лица)

Наименование	Сведения
I. Сведения о члене саморегулируемой организации:	
1.1 Полное и (в случае, если имеется) сокращенное наименование юридического лица или фамилия, имя, (в случае, если имеется) отчество индивидуального предпринимателя	Общество с ограниченной ответственностью "Проект-Престиж" ООО "Проект-Престиж"
1.2 Идентификационный номер налогоплательщика (ИНН)	5914025014
1.3 Основной государственный регистрационный номер (ОГРН) или основной государственный регистрационный номер индивидуального предпринимателя (ОГРНИП)	1095914000764
1.4 Адрес места нахождения юридического лица	618740, Пермский край, г. Добрянка, ул. Интернациональная, д. 52, кв. 1
1.5 Место фактического осуществления деятельности (только для индивидуального предпринимателя)	-
2. Сведения о членстве индивидуального предпринимателя или юридического лица в саморегулируемой организации:	



Выписка № 281 от 14.10.2019
Лист 2 (листов 2)

2.1 Регистрационный номер члена в реестре членов саморегулируемой организации	213
2.2 Дата регистрации юридического лица или индивидуального предпринимателя в реестре членов саморегулируемой организации (число, месяц, год)	07.06.2019
2.3 Дата (число, месяц, год) и номер решения о приеме в члены саморегулируемой организации	07.06.2019, Протокол №10
2.4 Дата вступления в силу решения о приеме в члены саморегулируемой организации (число, месяц, год)	07.06.2019
2.5 Дата прекращения членства в саморегулируемой организации (число, месяц, год)	-
2.6 Основания прекращения членства в саморегулируемой организации	-
3. Сведения о наличии у члена саморегулируемой организации права выполнения работ:	
3.1 Дата, с которой член саморегулируемой организации имеет право осуществлять подготовку проектной документации по договору подряда на подготовку проектной документации:	
в отношении объектов капитального строительства (кроме особо опасных, технически сложных и уникальных объектов, объектов использования атомной энергии)	07.06.2019
в отношении особо опасных, технически сложных и уникальных объектов капитального строительства (кроме объектов использования атомной энергии)	-
в отношении объектов использования атомной энергии	-
3.2 Сведения об уровне ответственности члена саморегулируемой организации по обязательствам по договору подряда на подготовку проектной документации и стоимости работ по одному договору, в соответствии с которым указанным членом внесен взнос в компенсационный фонд возмещения вреда:	
а) первый	<input checked="" type="checkbox"/> не превышает 25 000 000 (двадцать пять миллионов) рублей.
б) второй	<input type="checkbox"/>
в) третий	<input type="checkbox"/>
г) четвертый	<input type="checkbox"/>
3.3 Сведения об уровне ответственности члена саморегулируемой организации по обязательствам по договору подряда на подготовку проектной документации, заключаемым с использованием конкурентных способов заключения договоров, в соответствии с которым указанным членом внесен взнос в компенсационный фонд обеспечения договорных обязательств:	
а) первый	<input type="checkbox"/>
б) второй	<input type="checkbox"/>
в) третий	<input type="checkbox"/>
г) четвертый	<input type="checkbox"/>
4. Сведения о приостановлении права осуществлять подготовку проектной документации:	
4.1 Дата, с которой приостановлено право выполнения работ (число, месяц, год)	Отсутствует
4.2 Срок, на который приостановлено право выполнения работ	Отсутствует

Президент



Н.В.Андреев

Количество выданных экземпляров: 1

